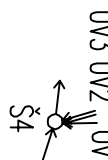
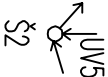
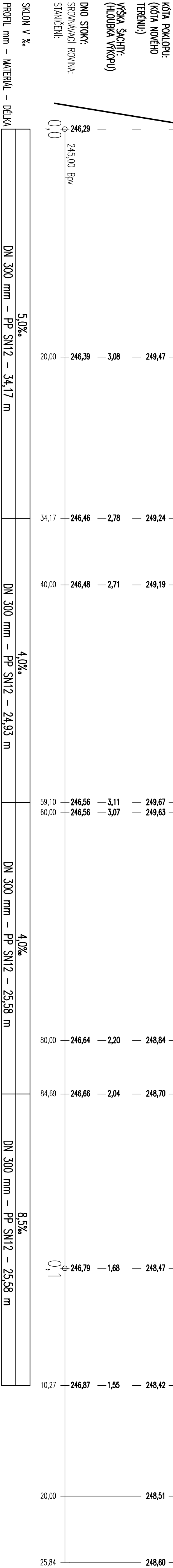
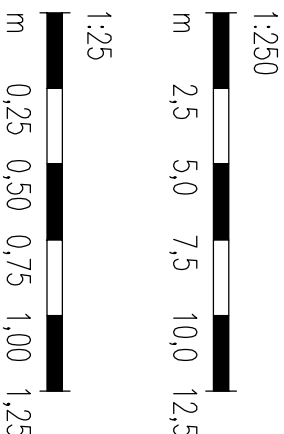


POVRCH		VOLNÝ TERÉN		SILNIČNÍ TĚLESO		CHODNÍK/OKLOSTĚZKA	
ČÍSLO KANALIZAČNÍHO OKRSKU		34,17 m		24,93 m		25,58 m	
VZDÁLENOST ŠACHET/OBJEKTŮ							
ČÍSLO ŠACHET/OBJEKTŮ							
SMĚROVÉ POMĚRY							

VO=VÝSTUPNÍ OBJEKT
Š=ŠACHTA
UV=ULIČNÍ VPUST
PV=PRÁHDNÁ VPUST
DS=DEŠTOVÝ SVOD



MĚŘÍTKO:



SKLON V ‰
PROFIL mm – MATERIÁL – DĚLKA

5,0‰
DN 300 mm – PP SN12 – 34,17 m

4,0‰
DN 300 mm – PP SN12 – 24,93 m

4,0‰
DN 300 mm – PP SN12 – 25,58 m

8,5‰
DN 300 mm – PP SN12 – 25,58 m

SOUBŘADNICOVÝ SYSTÉM: S-JTSK		VÝŠKOVÝ SYSTÉM: Bv	
KRESLIL:	MILOŠ BEDNÁŘ, DS.		
ZPRACOVAL:	MILOŠ BEDNÁŘ, DS.		
TECHNICKÁ KONTROLA:	ING. JAN BUREŠA		
ZODPOVĚDNÝ PROJEKTANT:	ING. JAN BUREŠA		
HLAVNÍ PROJEKTANT:	MILOŠ BEDNÁŘ, DS.		
KRAJ: KRALOVÉHRADSKÝ	OKRES: PŘÍROZOV NAD KNEŽNOU OBEC: MĚSTĚ N.O. – ALBRECHTICE N.O.		
INVESTOR: KRALOVÉHRADSKÝ KRAJ, PIVOVARSKÉ NÁMĚSTÍ 1245, 500 03 PRÁHEC KRALOVÉ			
AKCE:	II/305 Týniště nad Orlicí – Albrechtice nad Orlicí		
OBJEKT: D.4.1. SO 301-ODVODNĚNÍ SILNICE II/305			
OBSAH:			
PODELNÝ PROFIL KANALIZACE		ČÍSLO SOUBRAVY:	D.4.1.3.

SO 301
DSP+PDPS



FOTOSTERVA Č.P. 175, 566 01 VYSOKÉ MŮTO
EMAIL: MDS@MDSPROJEKT.CZ

STUPEŇ:

DSP+PDPS

ZNAČÍSLO:

1437-22-3

ARCHIVNÍ ČÍSLO:

1437

DATUM:

02/2022

FORMÁT:

A4

MĚŘÍTKO:

1:250/25